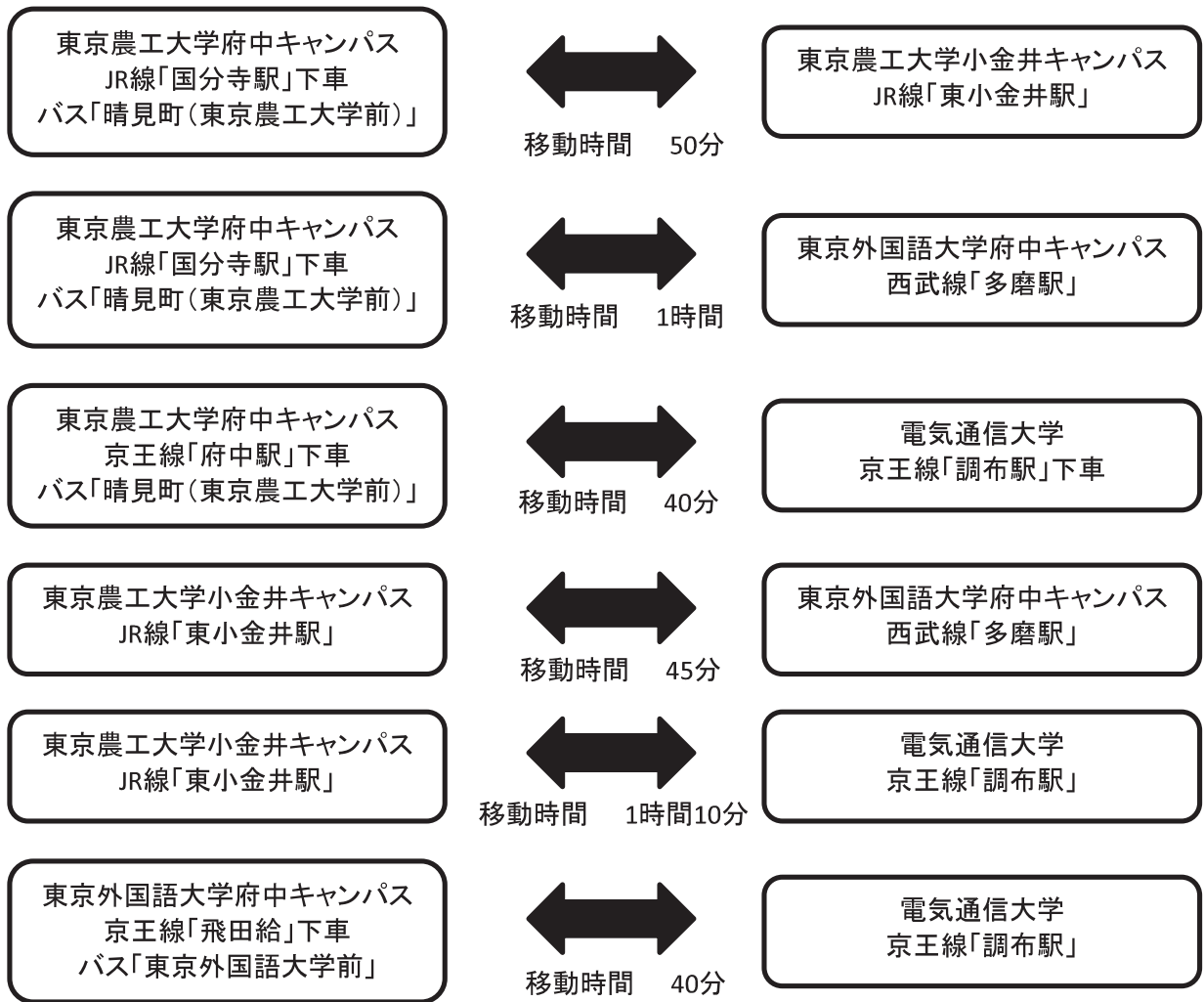
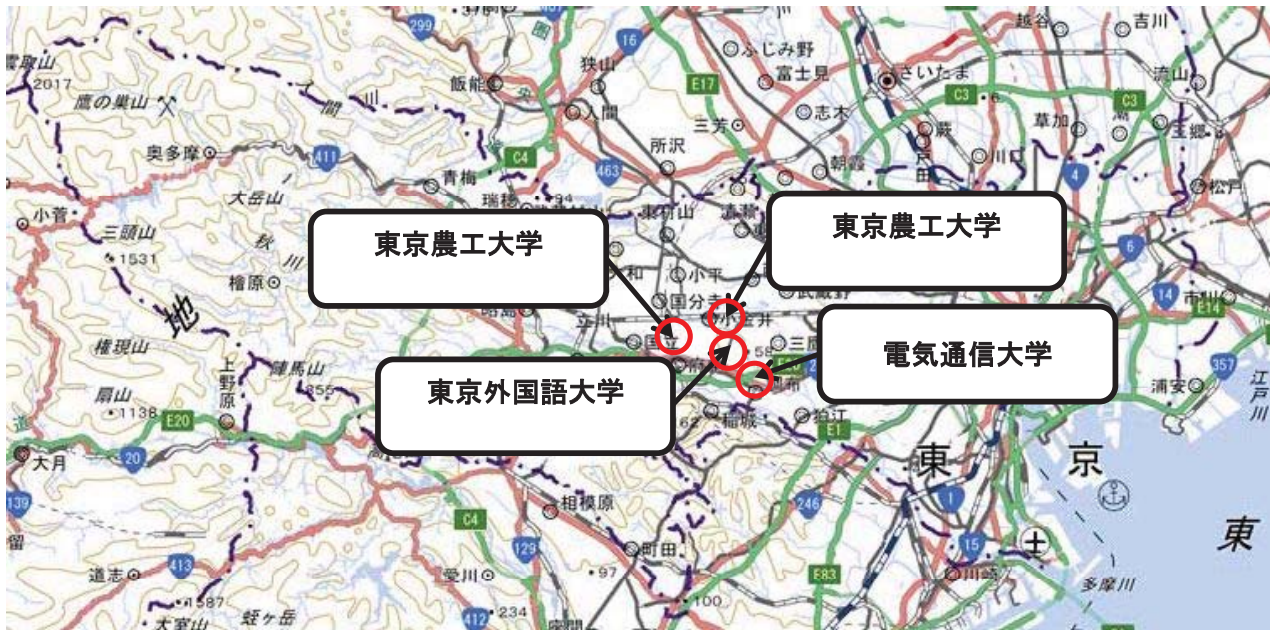


①都道府県における位置関係の図面



東京農工大学

②最寄駅からの距離や交通機関がわかる図面



【広域地図】

府中キャンパス

- ①JR中央線 国分寺駅からバスで約10分
- ②JR武蔵野線 北府中駅から徒歩で約12分
- ③京王線 府中駅からバスで約7分

小金井キャンパス

- ⑤JR中央線 東小金井駅から徒歩で約8分
- ④JR中央線 武蔵小金井駅から徒歩で約20分

大学案内

大学概要

交通・学内マップ

交通ガイド

国立大学法人電気通信大学

住所：〒182-8585 東京都調布市調布ヶ丘1-5-1

電話番号：042-443-5000（代表）

路線図

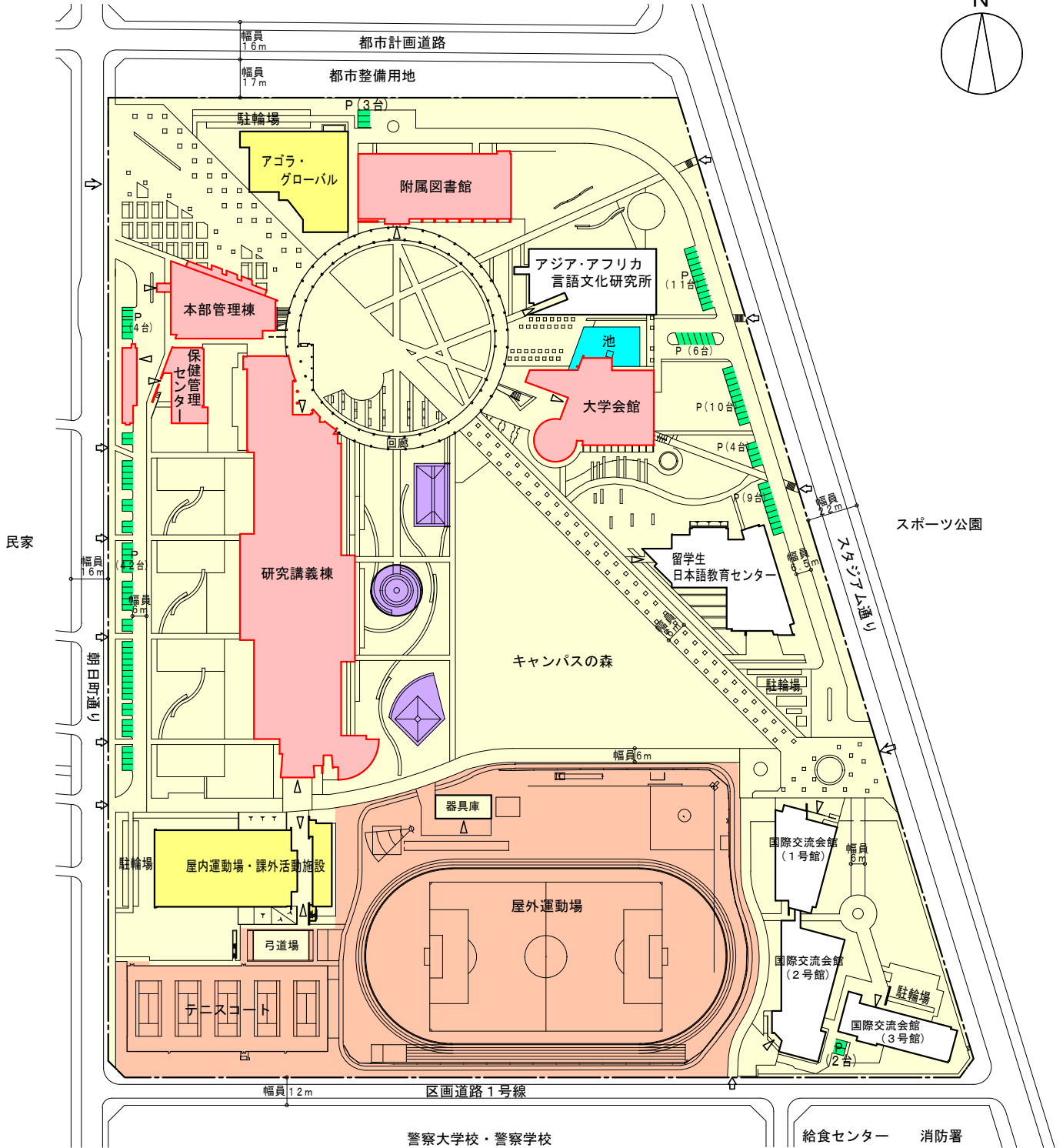
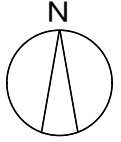


(3) 校舎, 運動場の配置図

東京外国語大学 府中キャンパス

縮尺

S=1/2,500



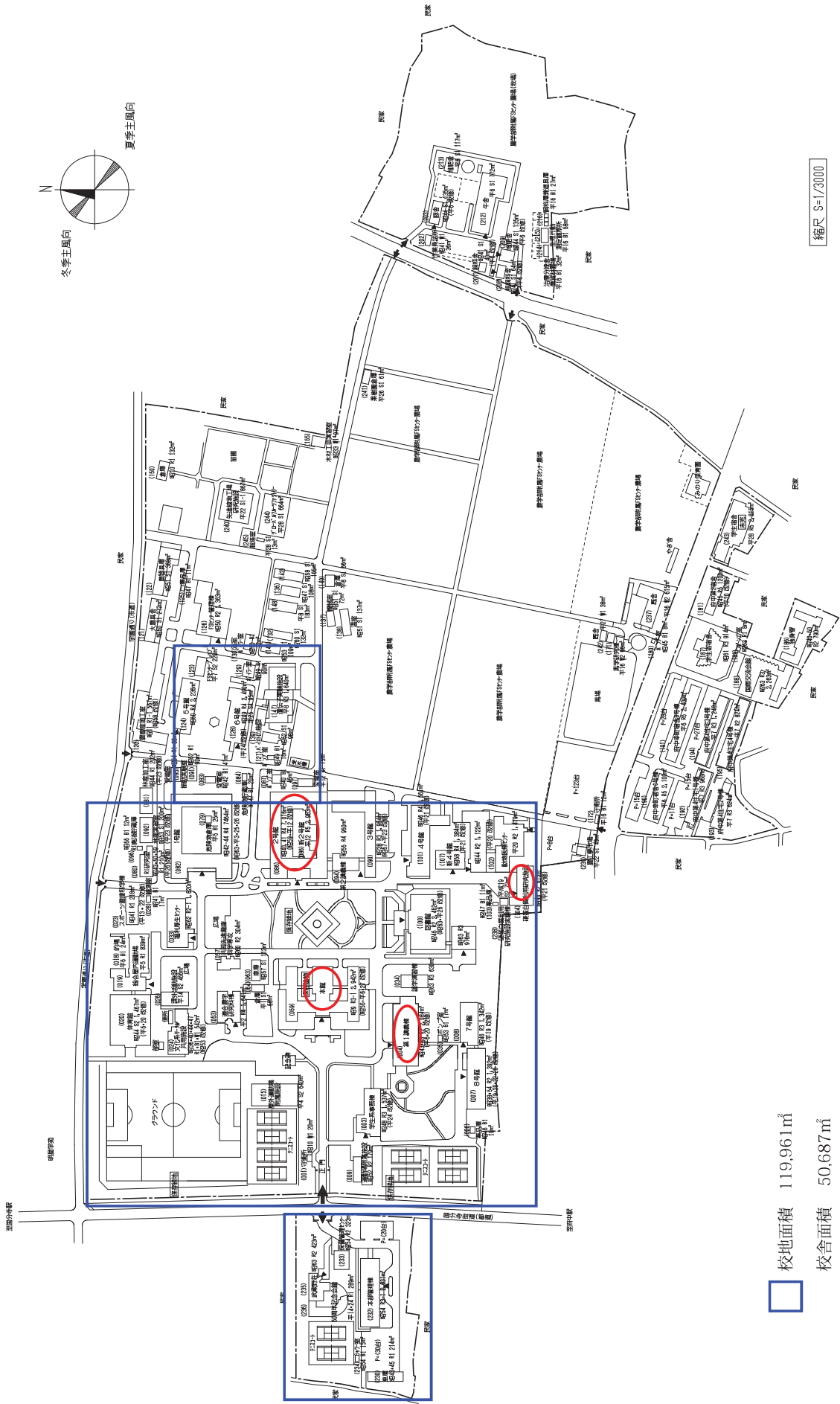
凡例

 校舎 (9,739㎡)	基本計画書 「校地等」 「校舎等敷地」 (94,250㎡)	校地等面積 (130,000㎡)
 原則・なるべく設置施設敷地 (3,834㎡)		
 空地 (80,677㎡)		
 運動場敷地 (27,758㎡)		
 不算入施設用地 (5,318㎡)	基本計画書 「校地等」 「その他」 (7,992㎡)	
 駐車場 (1,055㎡)		
 池 (426㎡)		
 オブジェ用地 (1,193㎡)		

大学院後期課程共同専攻が使用する校舎

東京農工大学府中キャンパス

③ 校舎、運動場等の配置図



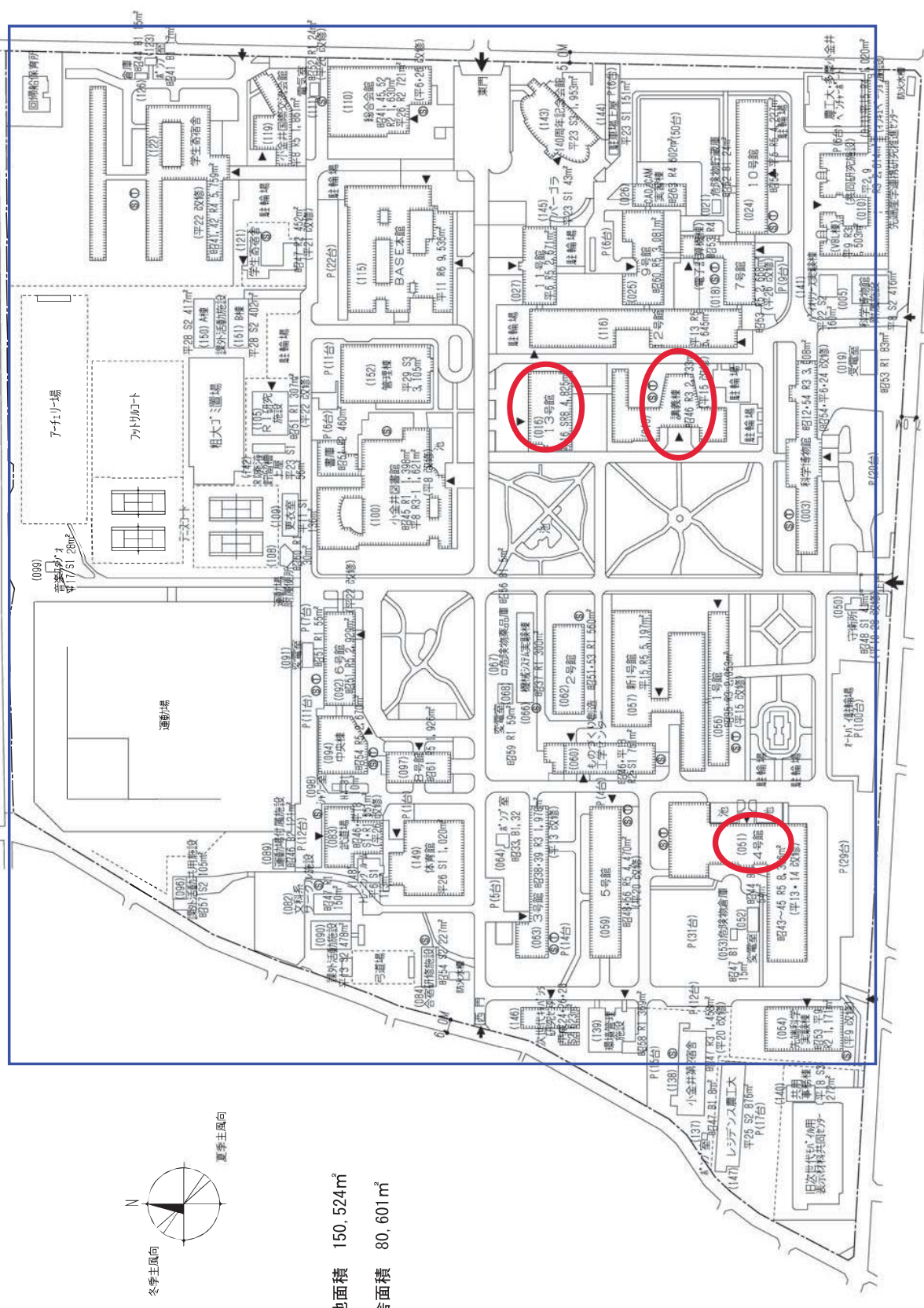
校地面積 119,961㎡
校舎面積 50,687㎡

縮尺 S=1/3000

東京農工大学小金井キャンパス

配置図

至八王子 JR中央線 至新宿・東京



敷地面積	建築面積	延べ面積	延べ率	容積率	全学生数	学部等名	団地番号	所在地	学校番号	校名	作成年度
163,387㎡	36,030㎡	103,815㎡	22.0%	63.0%	3,691人	工学部	001	東京都小金井市中町2-24-16	212	東京農工大学	2017



■ 大学院後期課程
■ 共同専攻が使用する校舎

事項	概要	凡例
現有建物	長期的な視点から将来とも利用する建物	[ハatched pattern]
"	長期的な視点から、上記以外の建物	[Solid grey]
"	長期的な視点から、不確定な未来をとりこなし建物	[Cross-hatched]
道路	幹線道路	[Thick orange line]
"	その他の道路	[Thin orange line]
駐車場		P (136台)
園地		[Blue wavy lines]
樹木		[Green circles]
池		[Blue circles]
芝生		[Green squares]
外灯		[Red squares]
外灯	ソーラー外灯	[Red squares]
境界		[Dashed line]
敷地入口		[Arrow]
建物入口		[Arrow]
健全度調査	耐力調査済	①
	耐震調査済	②
	個別調査済	③

周辺の建築的諸条件	
防火地域	準防火地域
用途地域	第一種中高層住居専用地域
地域、地区、街区	25m幅2種高度地区
風圧力区域	100%
海岸からの距離	80m以上
積雪区域	一般区域
地盤	普通区域

縮尺 S=1/2,000

所在地	所在地	学年数	容積率	建ぺい率	建築面積	建物延面積	全学生数	情報理工学域 情報理工学研究科	学部等名	団地番号	団地名	所在地	学校番号	学校名	作成年度
東京都	東京都調布市調布ヶ丘1-5-1	4,957人	121%	31%	35,865㎡	140,152㎡	4,957人	情報理工学域 情報理工学研究科	工学部	001	調布	東京都調布市調布ヶ丘1-5-1	0216	電気通信大学	H29年度